










-  Limite de zones
 - Prescriptions réglementaires**
 -  Emplacement réservé
 -  Périmètre d'OAP
 -  Éléments naturels remarquables à protéger au titre de l'article L151-23 du code de l'urbanisme
 -  Patrimoine bâti à protéger pour des motifs d'ordre culturel, historique, architectural au titre de l'article L151-19 du code de l'urbanisme
 -  Recul de 15m par rapport à l'axe de la voirie
 -  Recul de 3m par rapport à l'alignement ou à la limite d'emprise des voies

Type de bâti

- Bâti dur
■ Bâti léger

Eléments du fond de plan

-  Etang, lac, mare
-  Cimetière
-  Piscine
-  Cours d'eau

Emplacements réservés		
N°	Destination	Bénéficiaire
1	Aménagement d'un trottoir	Commune
2	Création d'une piste cyclable	Commune
4	Création d'une piste cyclable	Commune
5	Mise en place de réseaux assainissement	Commune